

ตารางแสดงวงเงินงบประมาณที่ได้รับจัดสรรและราคากลางในงานก่อสร้าง

1. ชื่อโครงการ ปรับปรุงถนนลาดยางผิวปู Asphaltic Concrete. ดำเนินการโดยวิธี Recycling. สายทาง ชย.ถ.1-0092 บ้านโคกหินตั้ง - บ้านโปร่งมีชัย อำเภอบ้านเห้จณรงค์. จังหวัดชัยภูมิ / หน่วยงานเจ้าของโครงการ กองช่าง องค์การบริหารส่วนจังหวัดชัยภูมิ
2. วงเงินงบประมาณที่ได้รับจัดสรร จำนวนเงิน 3,000,000.-บาท
3. ลักษณะงานโดยสังเขป
 - สภาพเดิม ถนนลาดยาง กว้าง 6.00 - 8.00 เมตร ยาวรวม 3,500.00 เมตร
 - ดำเนินการ
 - ช่วงที่ 1 ผิวจราจร กม.0+000-กม.0+500
 - ขนาดกว้าง 6.00 เมตร ยาว 500.00 เมตร หนา 0.04 เมตร หรือพื้นที่รวมไม่น้อยกว่า 3,000.00 ตารางเมตร
 - ช่วงที่ 2 ผิวจราจร กม.0+500-กม.0+740
 - ขนาดกว้าง 6.00 เมตร ยาว 240.00 เมตร ไหล่ทางกว้างข้างละ 1.00 เมตร หนา 0.04 เมตร หรือพื้นที่รวมไม่น้อยกว่า 1,920.00 ตารางเมตร
 - ช่วงที่ 3 ผิวจราจร กม.0+900-กม.1+309
 - ขนาดกว้าง 6.00 เมตร ยาว 409.00 เมตร ไหล่ทางกว้างข้างละ 1.00 เมตร หนา 0.04 เมตร หรือพื้นที่รวมไม่น้อยกว่า 3,272.00 ตารางเมตร
 - พื้นที่รวมทั้งหมดไม่น้อยกว่า 8,192.00 ตารางเมตร
 - งานป้ายโครงการ จำนวน 1 ป้าย
 - รายละเอียดตามประมาณราคาและแบบ อบจ.ชัยภูมิ
4. วันที่กำหนดราคากลาง (ราคาอ้างอิง) 13 มีนาคม 2561
ราคากลางเป็นเงิน 3,154,000.-บาท ราคากลางสูงกว่าราคางบประมาณ
5. แหล่งที่มาของราคากลาง (ราคาอ้างอิง)
 - 5.1 แบบสรุปราคากลางงานก่อสร้างทาง สะพาน และท่อเหลี่ยม
6. รายชื่อเจ้าหน้าที่ผู้กำหนดราคากลาง (ราคาอ้างอิง)
 - 6.1 นายปรีชา วิไลลักษณ์
 - 6.2 นายวิษุวัต อุมารังษี
 - 6.3 นายอศลย์ บำรุงหมู่
 - 6.4 นายชินวร ชมนาวัง
 - 6.5 นายวุฒิชัย บุญเพชรรัตน์

แบบสรุปราคากลางงานก่อสร้างทาง สะพาน และท่อเหลี่ยม

โครงการ/งานก่อสร้าง ปรับปรุงถนนลาดยางผิวปู Asphaltic Concrete ดำเนินการโดยวิธี RECYCLING

สายทาง ขย.ถ.1-0092 บ้านโคกหินตั้ง - บ้านโป่งมีชัย อำเภอบำเหน็จณรงค์ จังหวัดชัยภูมิ

หน่วยงานเจ้าของโครงการ/งานก่อสร้าง

องค์การบริหารส่วนจังหวัดชัยภูมิ

สถานที่ตั้งโครงการ อำเภอบำเหน็จณรงค์ จังหวัดชัยภูมิ

ยาวรวม 3,500.00 เมตร

สภาพเดิม

ถนนลาดยาง กว้าง 6.00 - 8.00 เมตร

ดำเนินการ

ช่วงที่ 1	ผิวจราจร กม.0+000 - กม.0+500	ขนาด กว้าง	6.00 เมตร	ยาว	500 เมตร	ไหล่ทางกว้าง	ข้างละ	-	เมตร
	หนา 0.04 เมตร	หรือพื้นที่รวมไม่น้อยกว่า	3,000.00 ตารางเมตร						
ช่วงที่ 2	ผิวจราจร กม.0+500 - กม.0+740	ขนาด กว้าง	6.00 เมตร	ยาว	240 เมตร	ไหล่ทางกว้าง	ข้างละ	1.00	เมตร
	หนา 0.04 เมตร	หรือพื้นที่รวมไม่น้อยกว่า	1,920.00 ตารางเมตร						
ช่วงที่ 3	ผิวจราจร กม.0+900 - กม.1+309	ขนาด กว้าง	6.00 เมตร	ยาว	409 เมตร	ไหล่ทางกว้าง	ข้างละ	1.00	เมตร
	หนา 0.04 เมตร	หรือพื้นที่รวมไม่น้อยกว่า	3,272.00 ตารางเมตร						
		พื้นที่รวมทั้งหมดไม่น้อยกว่า	8,192.00 ตารางเมตร						

ประมาณการ วันที่ 13 มีนาคม พ.ศ. 2561

ลำดับที่	รายการ	หน่วย	ปริมาณ	ราคาต่อหน่วย	ราคาทุน	Factor F	ราคาต่อหน่วย x FF	ราคากลาง
1	งานปรับปรุงโครงสร้างทางโดย RECYCLING							
	1.1 หินคลุกปรับระดับ (หลวม) หนา 0.03 ม.	ลบ.ม.	246.00	335.74	82,592.04	1.3624	457.41	112,523.40
	1.2 PAVEMENT IN-PLACE RECYCLING BASE	ตร.ม.	8,192.00	74.64	611,450.88	1.3624	101.69	833,040.68
2	งานผิวทาง และไหล่ทาง							
	2.1 Prime Coat	ตร.ม.	8,192.00	24.05	197,017.60	1.3624	32.77	268,416.78
	2.2 ผิวทาง Asphaltic Concrete (หนา 4 ซม.)	ตร.ม.	8,192.00	165.37	1,354,711.04	1.3624	225.30	1,845,658.32
3	งานตีเส้นจราจร							
	3.1 สีเทอร์โมพลาสติก	ตร.ม.	258.00	250.00	64,500.00	1.3624	340.60	87,874.80
4	งานป้ายโครงการ	ชุด	1.00	7,000.00	7,000.00	1.00	7,000.00	7,000.00
TOTAL								3,154,513.97
คิดราคาเพียง								3,154,000.00

ผลรวมค่างานต้นทุนงานก่อสร้างทาง

= 2,310,271.56

ผลรวมค่างานต้นทุนงานก่อสร้างสะพานและท่อเหลี่ยม

= -

ผลรวมค่าใช้จ่ายพิเศษตามข้อกำหนดและค่าใช้จ่ายอื่น ๆ

= -

ค่า Factor F งานก่อสร้างทาง


= 1.3624

ค่า Factor F งานก่อสร้างสะพานและท่อเหลี่ยม


= -

(ลงชื่อ) 
(นายปรีชา วิไลทัศน์)


ประธานกรรมการ
นักบริหารงานช่าง ระดับต้น

(ลงชื่อ) 
(นายวิษุทธิ์ อูมารังษี)

กรรมการ
วิศวกรโยธาชำนาญการ

(ลงชื่อ) 
(นายอศลย์ บำรุงหมู่)

กรรมการ
วิศวกรโยธาชำนาญการ

(ลงชื่อ) 
(นายชินวร ชมนาวัง)

กรรมการ
นายช่างโยธาชำนาญงาน

(ลงชื่อ) 
(นายวุฒิชัย บุญเพชรรัตน์)

กรรมการ
นายช่างโยธาชำนาญงาน

สัญญาถูกต้อง
(นายอศลย์ บำรุงหมู่)
วิศวกรโยธาชำนาญการ

แบ่งงวดงาน แบบสรุปราคากลางงานก่อสร้างทาง
สายทาง ขย.ถ.1-0092 บ้านโคกหินตั้ง - บ้านโป่งมีชัย อำเภอป่าหนาดจังหวัดชัยภูมิ

งวดที่ 1 (สุดท้าย)		เมื่อผู้รับจ้างดำเนินการทำงาน				
ดำเนินการ						
ช่วงที่ 1	ผิวจราจร กม.0+000 - กม.0+500 หน้า 0.04 เมตร	ขนาด กว้าง หรือพื้นที่รวมไม่น้อยกว่า	6.00 เมตร 3,000.00	ยาว ตารางเมตร	500 เมตร	โหล่ทางกว้าง ช้างละ เมตร
ช่วงที่ 2	ผิวจราจร กม.0+500 - กม.0+740 หน้า 0.04 เมตร	ขนาด กว้าง หรือพื้นที่รวมไม่น้อยกว่า	6.00 เมตร 1,920.00	ยาว ตารางเมตร	240 เมตร	โหล่ทางกว้าง ช้างละ 1.00 เมตร
ช่วงที่ 3	ผิวจราจร กม.0+900 - กม.1+309 หน้า 0.04 เมตร	ขนาด กว้าง หรือพื้นที่รวมไม่น้อยกว่า	6.00 เมตร 3,272.00	ยาว ตารางเมตร	409 เมตร	โหล่ทางกว้าง ช้างละ 1.00 เมตร
		พื้นที่รวมทั้งหมดไม่น้อยกว่า	8,192.00	ตารางเมตร	แล้วเสร็จ	
		ติดตั้งป้ายโครงการ จำนวน 1 ชุด แล้วเสร็จ				
		วงเงินก่อสร้าง	3,154,000.00	บาท	ตามแบบ อบจ.ชัย	
		ระยะเวลาก่อสร้าง	90	วัน	คิดเป็น 100%	

สำเนาถูกต้อง

(นายอศลย์ บำรุงหมู)
วิศวกรโยธาชำนาญกา-